






Inicio **Aeropuerto de Mahón**
 Fin **Vía de Lactia**
 Distancia **49,2 km – aprox. 48 min**

Aeropuerto de Mahón

En 49,2 km – aprox. 48 min
 coche:

- | | |
|--|-------------------|
| 1. Continúa hacia el sur | 0,6 km
1 min |
|  2. Gira ligeramente a la izquierda hacia Me-14 | 0,3 km |
| 3. Continúa recto hacia Me-14
Pasa 2 rotondas | 2,9 km
4 min |
| 4. En la rotonda, toma la segunda salida en
dirección Carretera de Ciutadella a Maó/Me-1 | 10,4 km
9 min |
|  5. Gira ligeramente a la izquierda para continuar
en Carretera de Ciutadella a Maó/Me-1 | 14,2 km
13 min |
| 6. En la rotonda, toma la cuarta salida en
dirección Carretera del General/Me-1
Continúa hacia Me-1
Pasa una rotonda | 14,4 km
14 min |
| 7. En C-721 , toma la primera salida | 0,8 km
2 min |
| 8. En la rotonda, toma la primera salida | 3,4 km
4 min |
|  9. Gira ligeramente a la izquierda hacia Vía de Lactia | 1,8 km
2 min |
| 10. Continúa recto hacia Vía de Lactia
Pasa una rotonda | 0,5 km
1 min |

Vía de Lactia

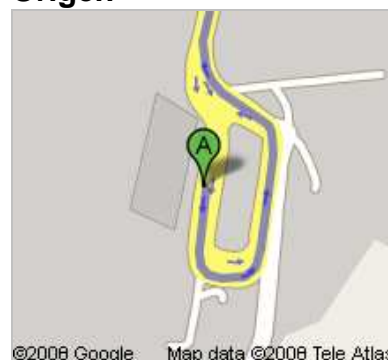
Estas indicaciones se ofrecen sólo a modo de planificación. Es posible que las obras, el tráfico u otros factores hagan variar el estado de las carreteras respecto a los resultados del mapa.

Datos de mapa ©2005 Tele Atlas

Visión general



Origen



Destino



Datos de mapa ©2005 Tele Atlas